





modificación de plan especial de ordenación urbana-arebetas sur

PEOU AREBETAS SUR

-  Plan bereziaren zonaren mugartea
Delimitación del ámbito del plan especial
-  Azterketa hidraulikoak markaturiko betelan marra
línea de relleno de acuerdo al estudio hidraulico
-  5 metroko zortasun marra
Línea de servidumbre (5 metros)

 Separaciones a vialidad y colindantes
se autoriza la construcción sin separación a colindantes con la condición de presentar un acuerdo ante el ayuntamiento de los dos predios y edificar los dos solares sin separación entre ellos

Bide eta mugakideenganako banandura
mugakideenganako banandura gabeko eraikuntza baimentzen da, baldin eta, udal txean bi onibarretako akordioa aurkezten bada, bi orubeak haien arden banatzerik gabe eraikitzeko.

planoaren izenburua/plano de

lerrokadura eta sestra-lerroak
alineaciones y rasantes



antolamendu planua
plano de ordenación

plano zk/plano nº

11

data/fecha
MARZO 2014 MARTXOA

eskala/escala
1 / 1.000

arkitekto proiektugilea/ arquitecto redactor
Daniel Salvador Otaduy, Arquitecto COAVN 2.843